





**Information journalière pour l'accès aux massifs  
forestiers exposés aux risques feux de forêts**  
Prévision pour le

**samedi 27 juillet 2024**

(mise à jour : 26/07 à 17h03)

- E** Accès et travaux interdits dans tous massifs forestiers, extrême vigilance requise
-  Accès interdit hors ZAPEF (Zones d'accueil du public en forêt autorisées, voir liste ci-dessous\*\*) et travaux interdits, conditions d'accès particulières sur les îles de Port-Cros et Porquerolles\*
-  Accès déconseillé et travaux pouvant être à l'origine d'un départ de feu interdits, sauf travaux agricoles, sylvicoles ou présentant un caractère d'intérêt général de 5h à 13h avec dispositif d'extinction (groupe motopompe avec réserve d'eau de 400L – précisions dans l'arrêté préfectoral cité ci-dessous\*)
-  Accès autorisé, travaux autorisés avec dispositif de prévention et d'extinction approprié sous la responsabilité du chef de chantier
-  Accès et travaux autorisés

**\*\*Liste des ZAPEF :**

- Calanque Port d'Alon
- Cascade de Sillans
- Base nature de La Môle
- Mine de Cap Garonne du Pradet

